

Mapa do celów projektowych Skala 1:500

Mapa aktualna na dzień 23.03.2019 r.

----- - oznaczenie granic obszaru, który był przedmiotem aktualizacji

Woj. warmińsko-mazurskie

Powiat: giżycki

Gmina: 280605_2 Kruklanki

Obręb: 280605_2.0003 Brożówka

dz. ew. 38/111, 38/112

Układ współrzędnych: układ 2000 pas 7 (południk21)

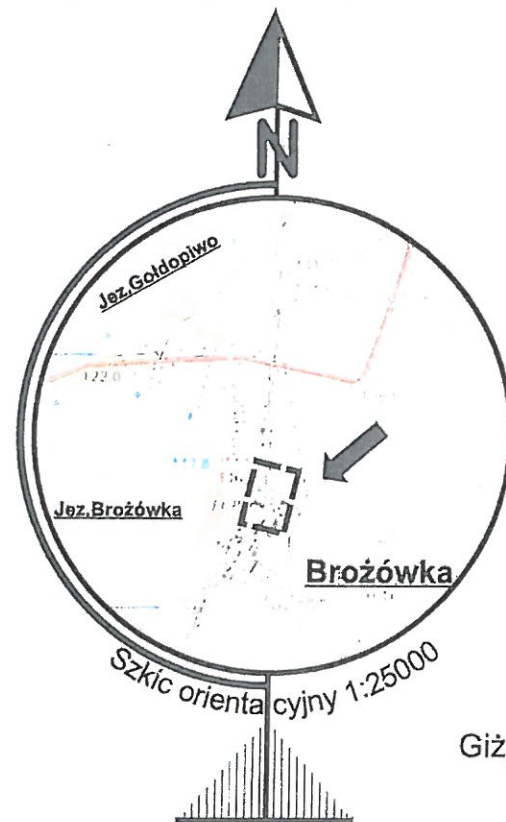
Układ wysokości: Kronsztadt 60

Arkusz mapy zasadniczej: 7.215.28.20.3.4

Identyfikator zgłoszenia prac: WG.6640.351.2019

UWAGA !!!

Służebności gruntowych nie badano



Przebieg drogi gminnej w miejscowości Brożówka

Przebieg drogi gminnej w miejscowości Brożówka

Giżycko, dnia 23.03.2019r

GEODETA UPRAWNIONY

inż. Marcin Stemplewski
Świadectwo Nr 21201 GKG

WYKONAŁ:

GEOLAND

GEOLAND Usługi Geodezyjne

Marcin Stemplewski

11-500 Giżycko, Gajewo, ul. Obwodowa 3/11

NIP 845-164-89-83, REGON 281351664

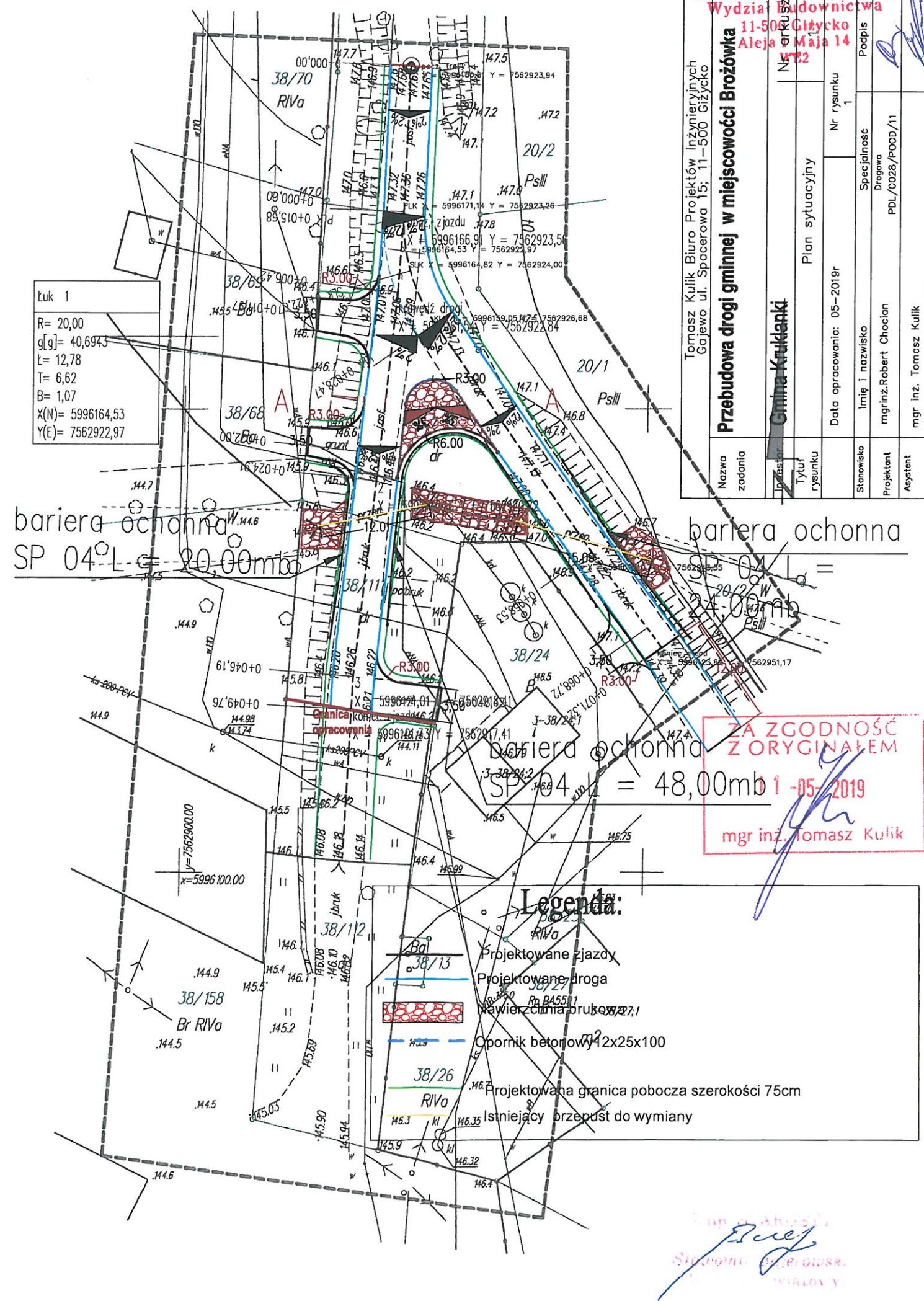
tel. kom. 606 803 423

Dane w zakresie ewidencji gruntów wniesiono z numerycznej mapy ewidencji gruntów i budynków udostępnionej przez PODGIK w Giżycku, bez prawnego ustalenia granic.

Wszelkie obiekty budowlane podlegają wytyczeniu i inwentaryzacji powykonawczej przez jednostki wykonawstwa geodezyjnego lub osoby fizyczne posiadające zezwolenie na wykonywanie prac geodezyjnych.

Poza wykazanymi na mapie urządzeniami podziemnymi nie wyklucza się istnienia innych urządzeń podziemnych, które nie były zgłoszone do inwentaryzacji powykonawczej.

Punkty osnowy geodezyjnej są prawnie chronione.



STAROSTWO POWIATOWE Wydział Budownictwa		11-500 Giżycko Aleja Maja 14		Podpis	
Przebudowa drogi gminnej w miejscowości Brożówka		Nr rysunku		Specjalność	
Gmina Kruklanki		Plan sytuacyjny		Data opracowania: 05-2019r	
Nazwa zadania		Imię i nazwisko		Projektant	
Tytuł rysunku		mgr inż. Robert Chocian		Asystent	
Stanowisko		mgr inż. Tomasz Kulik			

ZA ZGODNOŚĆ
Z ORYGINAŁEM
1-05-2019
mgr inż. Tomasz Kulik

Legenda:

- Projektowane zjazdy
- Projektowane drogi
- Nawierzchnia brukowa
- Opornik betonowy 42x25x100
- Projektowana granica pobocza szerokości 75cm
- Istniejący przepust do wymiany

Mapa do celów projektowych Skala 1:500

Mapa aktualna na dzień 23.03.2019 r.

----- - oznaczenie granic obszaru, który był przedmiotem aktualizacji

Woj. warmińsko-mazurskie

Powiat: giżycki

Gmina: 280605_2 Kruklanki

Obręb: 280605_2.0003 Brożówka

dz. ew. 38/8

Układ współrzędnych: układ 2000 pas 7 (południk21)

Układ wysokości: Kronsztadt 60

Arkusz mapy zasadniczej: 7.215.28.25.1.1, 7.215.28.25.1.2

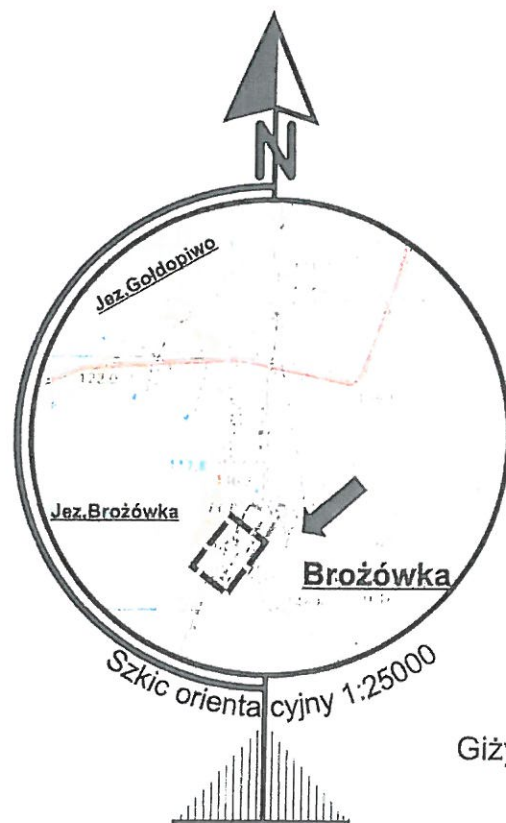
Identyfikator zgłoszenia prac: WG.6640.351.2019

UWAGA !!!

Służebności gruntowych nie badano

Legenda:

- Projektowane zjazdy
- Projektowane droga
- Nawierzchnia brukowa koryta odpływowe
- Nawierzchnia wg odrębnego istniejącego opracowania



WYKONAŁ:

GEOLAND

GEOLAND Usługi Geodezyjne

Marcin Stemplewski

11-500 Giżycko, Gajewo, ul. Obwodowa 3/11

NIP 845-164-89-83, REGON 281351664

tel. kom. 606 803 423

GEODETA UPRAWNIONY

inż. Marcin Stemplewski
Świadectwo Nr 21201 GKG

Giżycko, dnia 23.03.2019r

Dane w zakresie ewidencji gruntów wniesiono z numerycznej mapy ewidencji gruntów i budynków udostępnionej przez PODGiK w Giżycku, bez prawnego ustalenia granic.

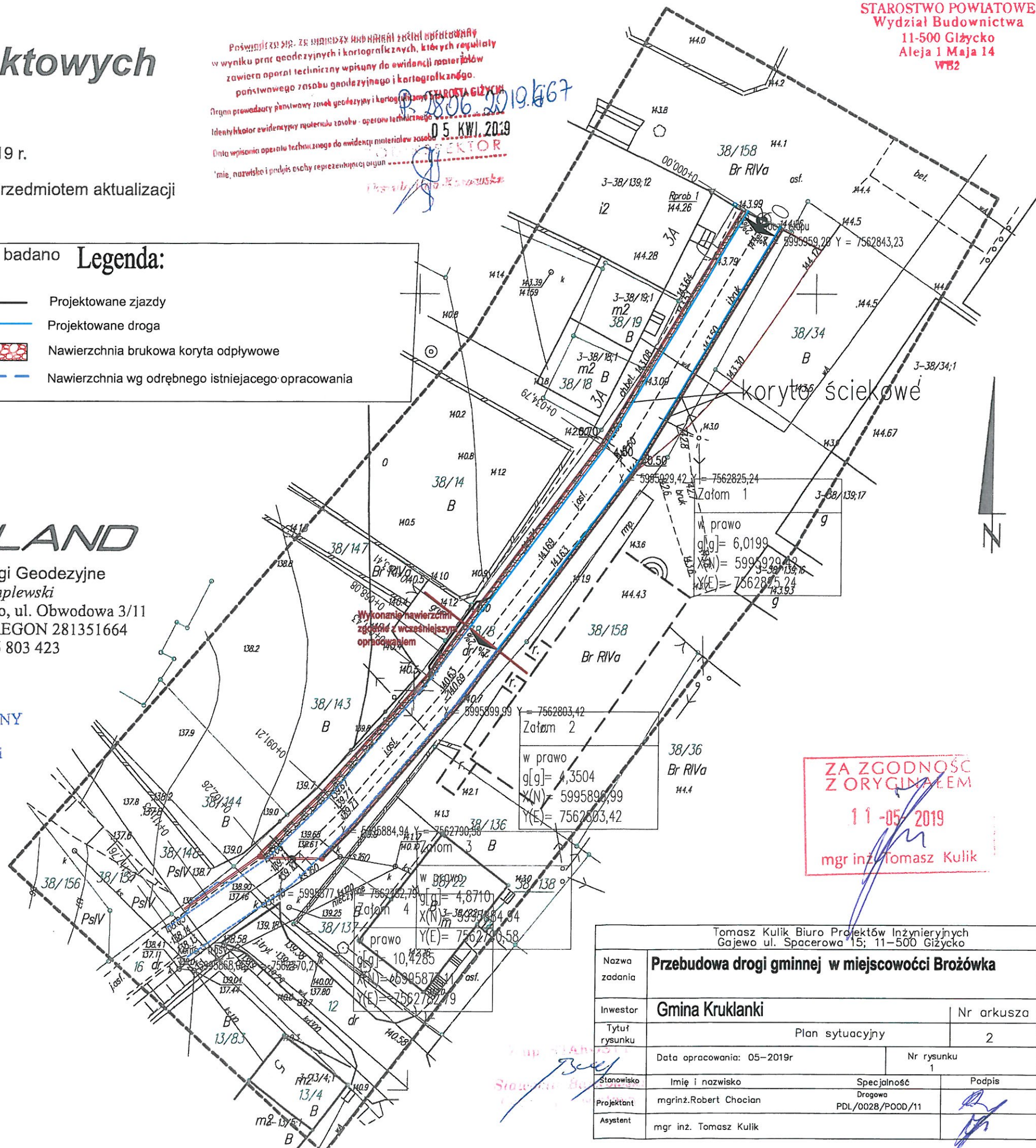
Wszelkie obiekty budowlane podlegają wytyczeniu i inwentaryzacji powykonawczej przez jednostki wykonawstwa geodezyjnego lub osoby fizyczne posiadające zezwolenie na wykonywanie prac geodezyjnych.

Poza wykazanymi na mapie urządzeniami podziemnymi nie wyklucza się istnienia innych urządzeń podziemnych, które nie były zgłoszone do inwentaryzacji powykonawczej.

Punkty osnowy geodezyjnej są prawnie chronione.

Poswiadczenie z dnia 23.03.2019r. o tym, że niniejszy dokument jest przedmiotem aktualizacji w wyniku prac geodezyjnych i kartograficznych, których regulatorem jest zarządca drogi, który zawiera opisanie techniczne wpisane do ewidencji materiałów państwowego zasobu geodezyjnego i kartograficznego. Organ prowadzący państwowy zasób geodezyjny i kartograficzny: STAROSTA GIŻYCKI. Identyfikator ewidencyjny materiału zasobu - operacji technicznej: 05.KWI.2019. Data wpisania operacji technicznej do ewidencji materiałów zasobu: 05.04.2019. Mie, nazwisko i podpis osoby reprezentującej organ: mgr inż. Robert Chocian.

STAROSTWO POWIATOWE
Wydział Budownictwa
11-500 Giżycko
Aleja 1 Maja 14
WB2



ZA ZGODNOŚĆ
Z ORYGINAŁEM

11-05-2019

mgr inż. Tomasz Kulik

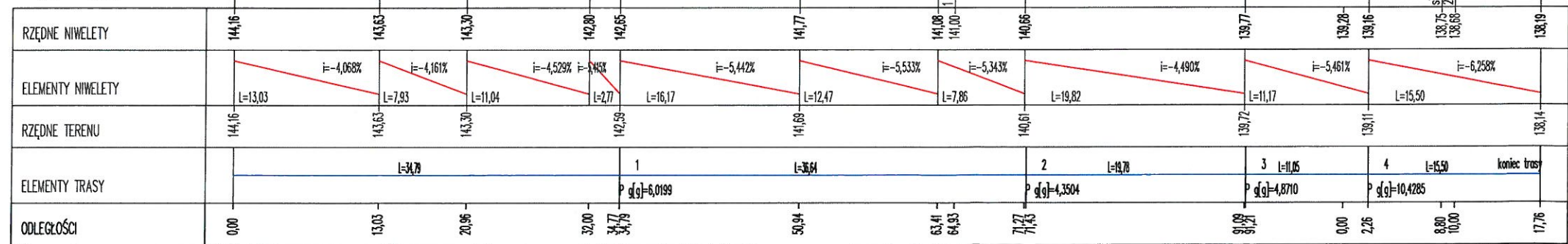
Tomasz Kulik Biuro Projektów Inżynierskich Gajewo ul. Spacerowa 15; 11-500 Giżycko			
Nazwa zadania	Przebudowa drogi gminnej w miejscowości Brożówka		
Investor	Gmina Kruklanki		Nr arkusza
Tytuł rysunku	Plan sytuacyjny		2
Data opracowania: 05-2019r		Nr rysunku 1	
Stanowisko	Imię i nazwisko	Specjalność	Podpis
Projektant	mgr inż. Robert Chocian	Drogowa PDL/0028/POOD/11	
Asystent	mgr inż. Tomasz Kulik		

Asystent	mgr inż. Tomasz Kulik	
----------	-----------------------	---

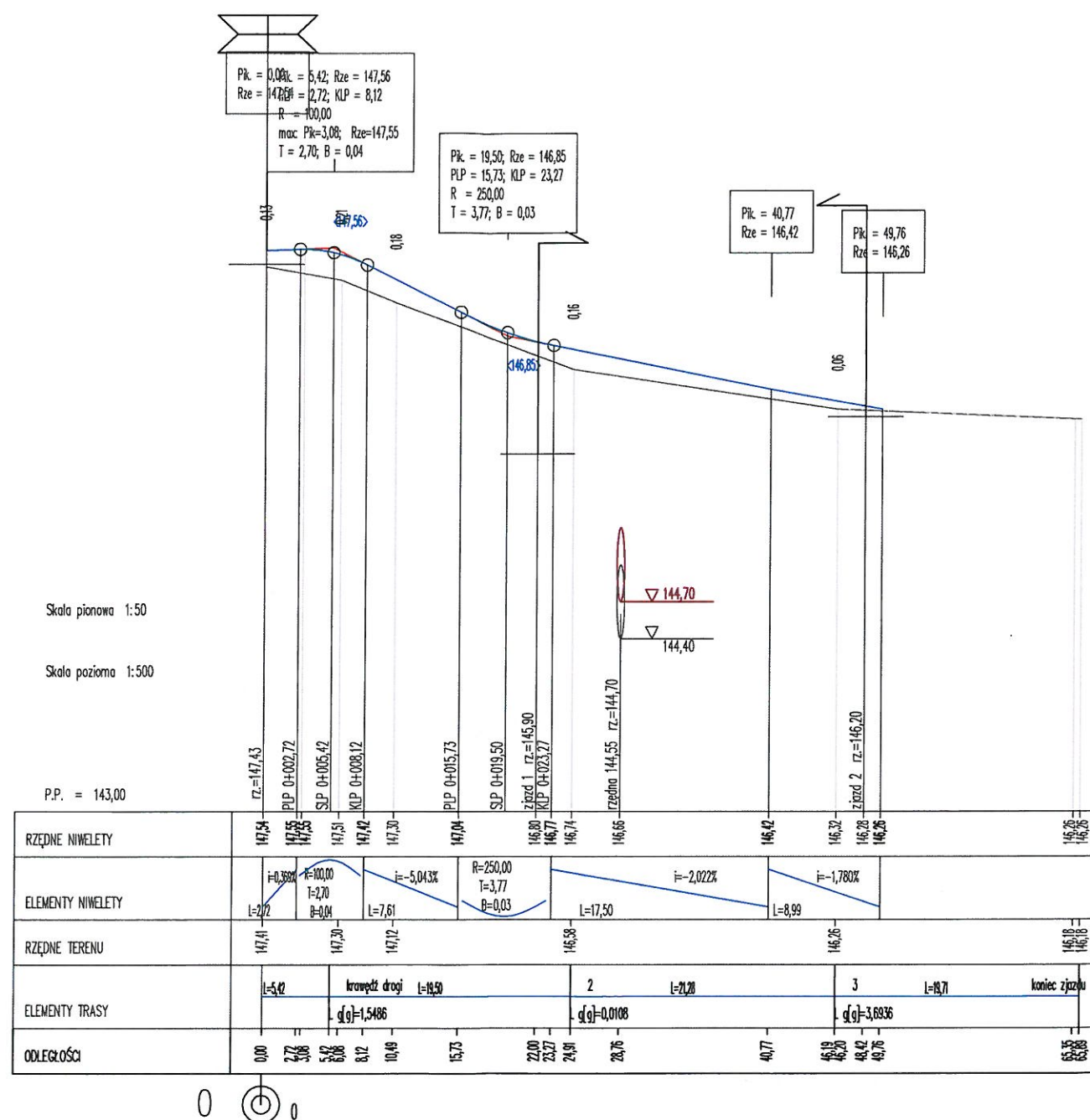
Skala pionowa 1:50

Skala pozioma 1:500

P.P. = 137,00



Tomasz Kulik Biuro Projektów Inżynieryjnych Gajewo ul. Spacerowa 15; 11-500 Giżycko			
Nazwa zadania	Przebudowa drogi gminnej 135006N		
Inwestor	Gmina Kruklanki		
Tytuł rysunku	Przekrój podłużny		
Data opracowania: 05-2019r		Nr rysunku 2	Nr arkusza 2
Stanowisko	Imię i nazwisko	Specjalność	Podpis
Projektant	mgr inż. Robert Chocian	Drogowa PDL/0028/POOD/11	
Asystent	mgr inż. Tomasz Kulik		




Tomasz Kulik Biuro Projektów Inżynieryjnych Gajewo ul. Spacerowa 15; 11-500 Giżycko			
Nazwa zadania	Przebudowa drogi gminnej 135006N		
Inwestor	Gmina Kruklanki		
Tytuł rysunku	Przekrój podłużny		
	Data opracowania: 05-2019r	Nr rysunku 2	Nr arkusza 3
Stanowisko	Imię i nazwisko	Specjalność	Podpis
Projektant	mgr inż. Robert Chocian	Drogowa PDL/0028/POOD/11	
Asystent	mgr inż. Tomasz Kulik		

Droga gminna nr 135006N

Przekrój poprzeczny A - A

Skala 1:50

STAROSTWO POWIATOWE
Wydział Budownictwa
11-500 Giżycko
Aleja 1 Maja 14
WB2



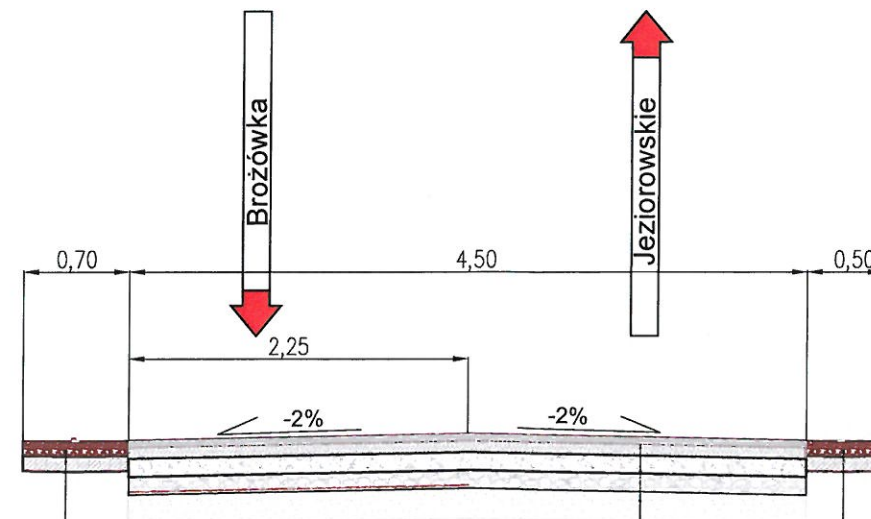
Tomasz Kulik Biuro Projektów Inżynieryjnych Gajewo ul. Spacerowa 15; 11-500 Giżycko			
Nazwa zadania	Przebudowa drogi gminnej 135006N		
Inwestor	Gmina Kruklanki	Nr arkusza	
Tytuł rysunku	Przekrój poprzeczny A - A	1	
	Data opracowania: 05-2019r	Nr rysunku 3	
Stanowisko	Imię i nazwisko	Specjalność	Podpis
Projektant	mgr inż. Robert Chocian	Drogowa PDL/0028/P00D/11	
Asystent	mgr inż. Tomasz Kulik		

Droga gminna nr 135006N

Przekrój poprzeczny drogi B - B

Skala 1:50

STAROSTWO POWIATOWE
Wydział Budownictwa
11-500 Giżycko
Aleja 1 Maja 14
WB2



koryto odpływowe z bruku kamiennego
podbudowa beton C15/20

koryto odpływowe z bruku kamiennego
podbudowa beton C15/20

warstwa ścieralna z mieszanki mienralno - asfaltowej grub. 4cm
warstwa wiążąca z betonu asfaltowego grub. 8 cm
warstwa podbudowy zasadniczej z mieszanki niezwiązanej z kruszywa C⁵⁰/₃₀ gr 12cm
istniejąca nawierzchnia z bruku kamiennego

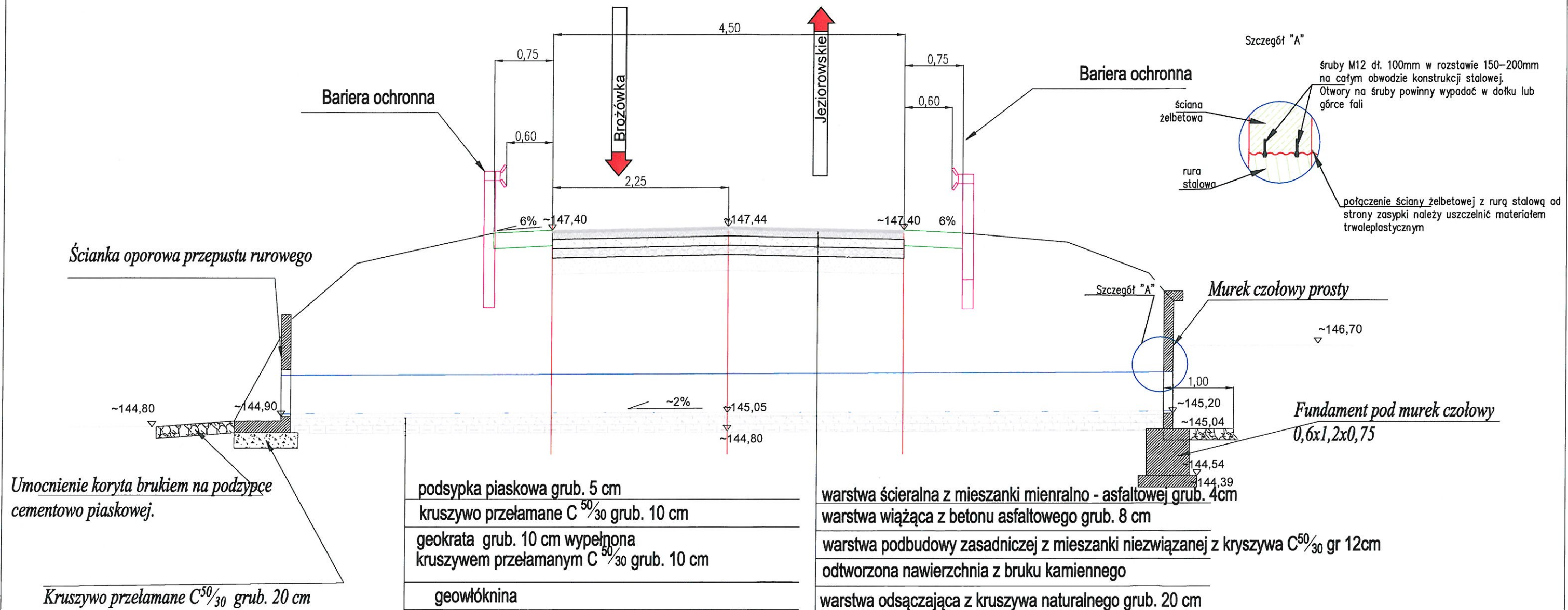
Tomasz Kulik Biuro Projektów Inżynieryjnych Gajewo ul. Spacerowa 15; 11-500 Giżycko			
Nazwa zadania	Przebudowa drogi gminnej		
Inwestor	Gmina Kruklanki		
Tytuł rysunku	Przekrój poprzeczny B-B		
	Data opracowania: 05-2019r	Nr rysunku 3	Nr arkusza 2
Stanowisko	Imię i nazwisko	Specjalność	Podpis
Projektant	mgr inż. Robert Chocian	Drogowa PDL/0028/P00D/11	
Asystent	mgr inż. Tomasz Kulik		

Droga gminna

Przekrój podłużny przepustu dn 500mm długości 15m

Skala 1:50

STAROSTWO POWIATOWE
Wydział Budownictwa
11-500 Giżycko
Aleja 1 Maja 14
W752



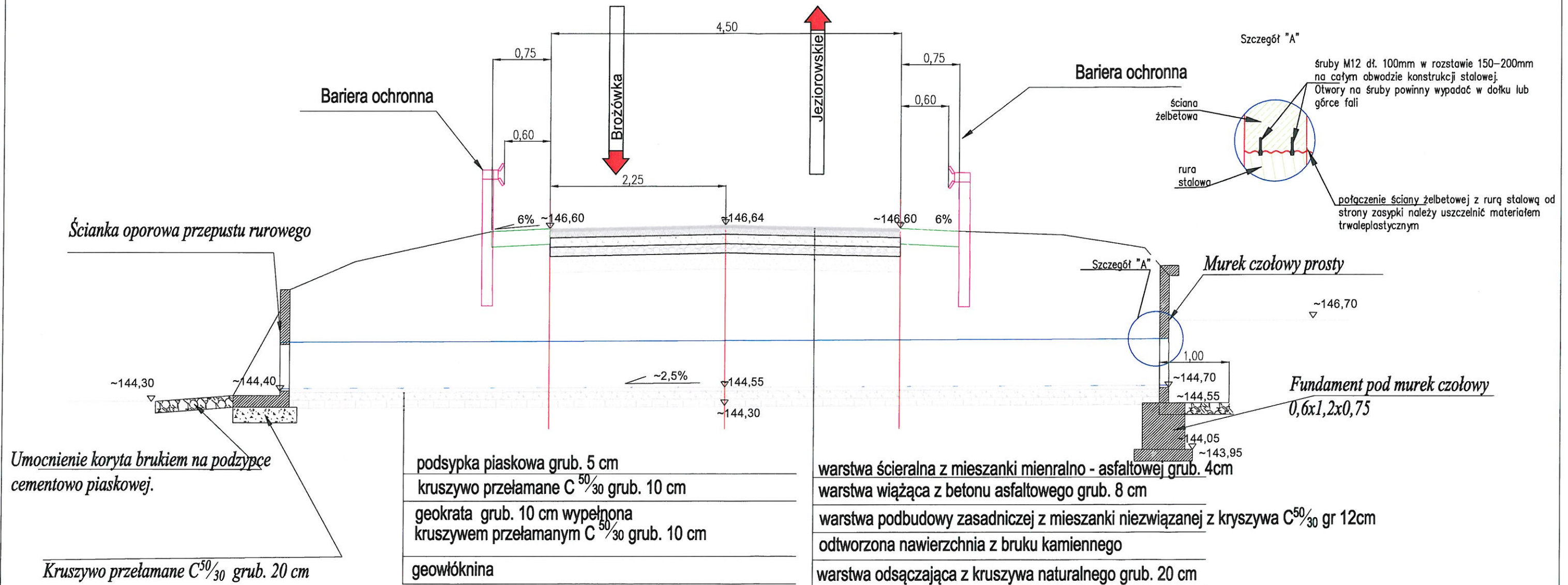
Tomasz Kulik Biuro Projektów Inżynieryjnych Gajewo ul. Spacerowa 15; 11-500 Giżycko			
Nazwa zadania	Przebudowa drogi gminnej 135006N		
Inwestor	Gmina Kruklanki		
Tytuł rysunku	Przekrój podłużny		
	Data opracowania: 05-2019r	Nr rysunku 4	Nr arkusza 1
Stanowisko	Imię i nazwisko	Specjalność	Podpis
Projektant	mgr inż. Robert Chocian	Drogowa PDL/0028/POOD/11	
Asystent	mgr inż. Tomasz Kulik		

Droga gminna

Przekrój podłużny przepustu dn 600mm długości 12m

Skala 1:50

STAROSTWO POWIATOWE
Wydział Budownictwa
11-500 Giżycko
Aleja 1 Maja 14
V7B2



Tomasz Kulik Biuro Projektów Inżynieryjnych Gajewo ul. Spacerowa 15; 11-500 Giżycko			
Nazwa zadania	Przebudowa drogi gminnej 135006N		
Inwestor	Gmina Kruklanki		
Tytuł rysunku	Przekrój podłużny		
	Data opracowania: 05-2019r	Nr rysunku 4	Nr arkusza 2
Stanowisko	Imię i nazwisko	Specjalność	Podpis
Projektant	mgr inż. Robert Chocian	Drogowa PDL/0028/POOD/11	
Asystent	mgr inż. Tomasz Kulik		